



MARITTIMO - I T E R - MARITIME
PESCIEROLA - CORTICELLA - BONIFACIO - CORSE

*La Coopération au cœur
de la Méditerranée*

Study Visit NOSTRA
La Maddalena, October 3th,
2012

Le GECT- PMIBB

**Groupement Européen de Coopération Territoriale
Parc Marin International des Bouches de Bonifacio
entre Corse et Sardaigne**

Mission de préfiguration du « GECT- PMIBB »

**Office de l'Environnement de la Corse
(Direction Déléguée aux Espaces Terrestres et Marins)**

Le GECT- PMIBB entre Corse et Sardaigne

Study Visit NOSTRA
La Maddalena, October 3th,
2012

Projet : P.M.I.B.B, financé dans le cadre du P.O. Maritime
France-Italie 2007-2013

Chef de File : Office de l'Environnement de la Corse (Réserve
Naturelle des Bouches de Bonifacio)

Partenaire : Le Parc National de l'Archipel de La Maddalena

Durée : 3 Ans (avril 2010 – 30 mai 2013)

Budget Total: 1 860 378 euros

HISTORIQUE :

Janvier 1993

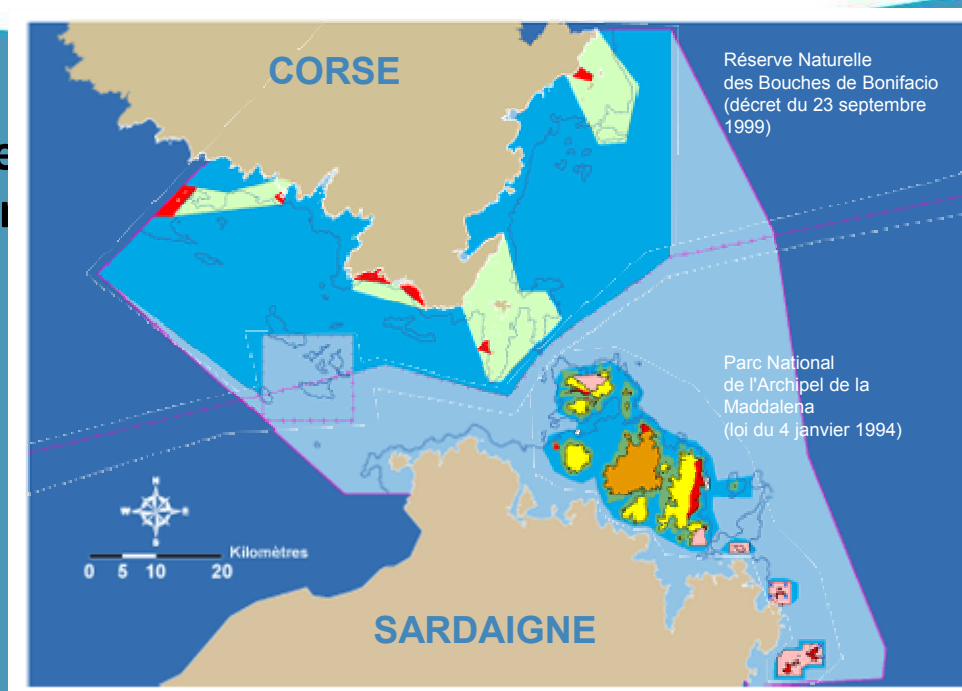
- Adoption par les gouvernements d'accord pour la mise en œuvre

Janvier 1994

- Création du P.N.A.L.M.

Septembre 1999

- Création de la R.N.B.B.





MARITTIMO - ITIR - MARITIME
PROTEZIONE COSTIERA - BONIFACIO - CORSE

Le GECT- PMIBB entre Corse et Sardaigne

Study Visit NOSTRA
La Maddalena, October 3th,
2012

HISTORIQUE :

- Sondes dans la voie recommandée comprises entre 33 m et 90 m

- Longueur de la voie recommandée = 14 nq

Zone de prudence

3,6 nq

Largeur minimale de la voie recommandée = 1,2 nq

Zone de prudence

place
Bonifacio

Le GECT- PMIBB entre Corse et Sardaigne

Study Visit NOSTRA
La Maddalena, October 3th,
2012

Les dernières étapes:

➤ en 2011 :

Désignation PSSA (Particularly Sensitive Sea Area) par la 62 session du MEPC (Marine Environment Protection Committee, IMO).

➤ Octobre 2011:

Arrêté préfectoral n° 2011283-002 autorisant l'O.E.C. à adhérer à un GECT de droit italien.

➤ Septembre 2012:

d.P.C.M. du Conseil des Ministres autorisant le PNALM à adhérer au GECT-PMIBB.



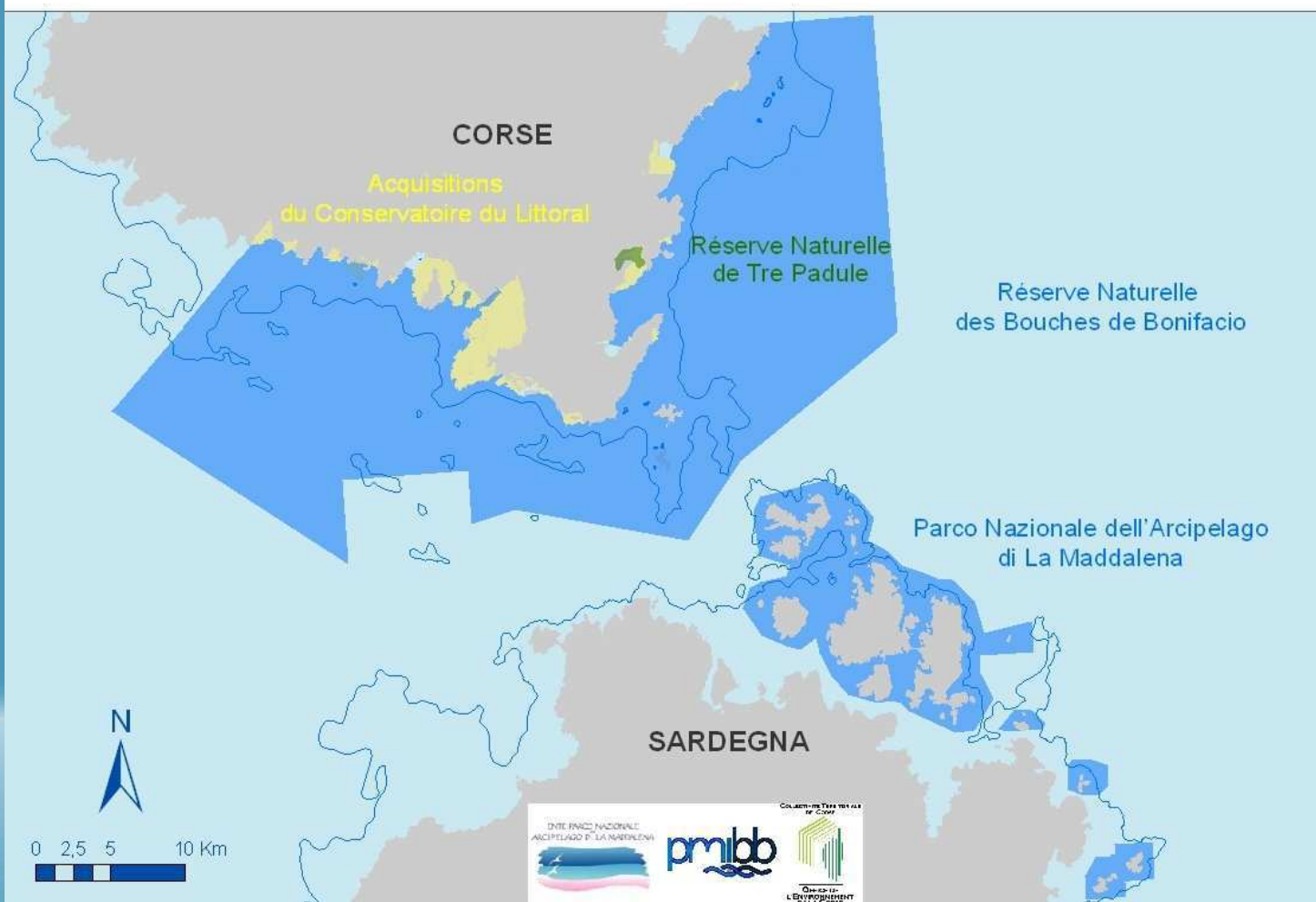
MARITTIMO - ITER - MARITIME
PROGETTO EUROPEO DI COOPERAZIONE - CORSE

Le GECT- PMIBB entre Corse et Sardaigne

Study Visit NOSTRA
La Maddalena, October 3th,
2012

Le projet PMIBB (PO Maritime France-Italie 2007-2013)

Delimitazione dell'ambito d'azione del G.E.C.T. – P.M.I.B.B - Délimitation du domaine d'action du G.E.C.T. – P.M.I.B.B



Réserve Naturelle
DES BOUCHES
DE BONIFACIO

COLLETTIVITÀ TERRITORIALE
DE CORSE



OFFICE DE
L'ENVIRONNEMENT
DE LA CORSE



MARITTIMO - IT FR - MARITIME
TOSCANA - LIGURIA - SARDEGNA - CORSE

Le GECT- PMIBB entre Corse et Sardaigne

Study Visit NOSTRA
La Maddalena, October 3th,
2012

Les différents volets du projet:

- ✓ Création du G.E.C.T., cadre juridique du Parc Marin International

- ☐ 5 juillet 2006 : adoption du Règlement Européen n 1082/2006 du Parlement et du Conseil, portant création du « Groupement Européen de Coopération Territoriale »
- ☐ 16 avril 2008 : loi française n 2008-352 visant à renforcer la coopération transfrontalière, transnationale et interrégionale par la mise en conformité du Code Général des Collectivités Territoriales avec le règlement communautaire relatif à un GECT
- ☐ 7 juillet 2009 : loi italienne 88/2009 portant approbation et transposition en droit national italien du règlement communautaire relatif à un GECT



Le GECT- PMIBB entre Corse et Sardaigne

Study Visit NOSTRA
La Maddalena , October 3th ,
2012

Les différents volets du projet:

- ✓ Elaboration d'un plan d'action commun aux deux aires marines protégées
- ✓ Mise en place et harmonisation des premières actions de suivi scientifique découlant des premières orientations de gestion
- ✓ Deux projets pilotes associés au plan d'action (corps de gardes transfrontalier et marque communautaire PMIBB)
- ✓ Réalisation d'un modèle commun d'utilisation d'énergies renouvelables concernant les structures du GECT-PMIBB
- ✓ Dossier franco-italien de candidature du P.M.I.B.B. sur la liste du Patrimoine Mondial de l'Humanité de l'U.N.E.S.C.O.



Le GECT- PMIBB entre Corse et Sardaigne

Study Visit NOSTRA
La Maddalena, October 3th,
2012

L'élaboration d'un plan d'action commun:

- ❖ Inventaires des espèces, habitats et taxons du P.M.I.B.B.

Base de
données
commune

Au moins 1 500 espèces (faune/flore) signalées dans les deux AMPs



L'élaboration d'un plan d'action commun:

- ❖ Inventaires des espèces, habitats et taxons du P.M.I.B.B.


... Natura 2000 en mer:

Habitats (génériques) : 6 *...au moins!*

Biocénoses (Habitats élémentaires): ~ 20

Faciès et/ou Associations : ~ 40

Base de
données
commune



L'élaboration d'un plan d'action commun:

- ❖ Inventaires des espèces, habitats et taxons du P.M.I.B.B.

Base de
données
commune

